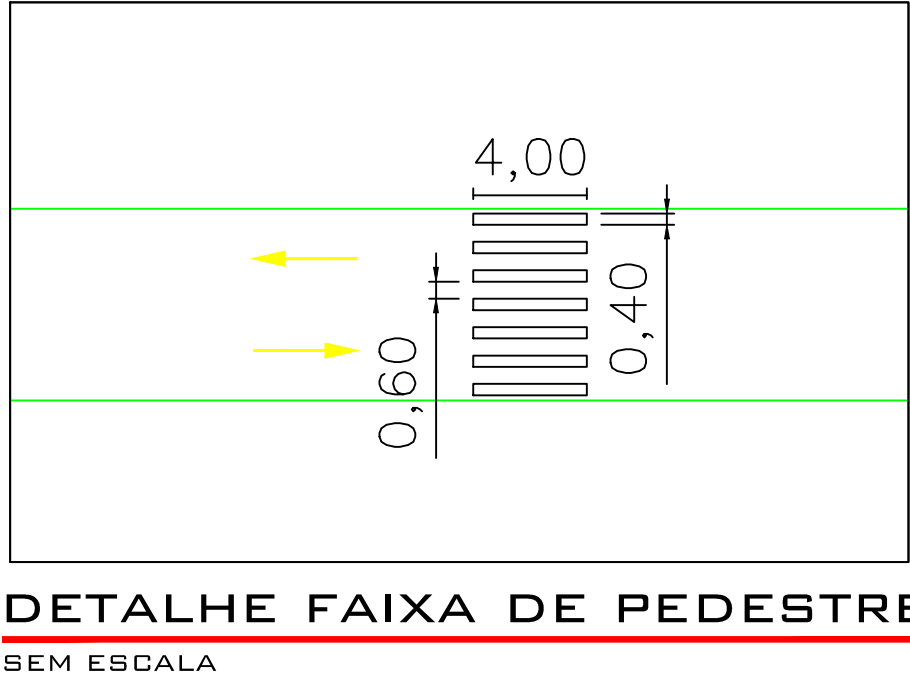
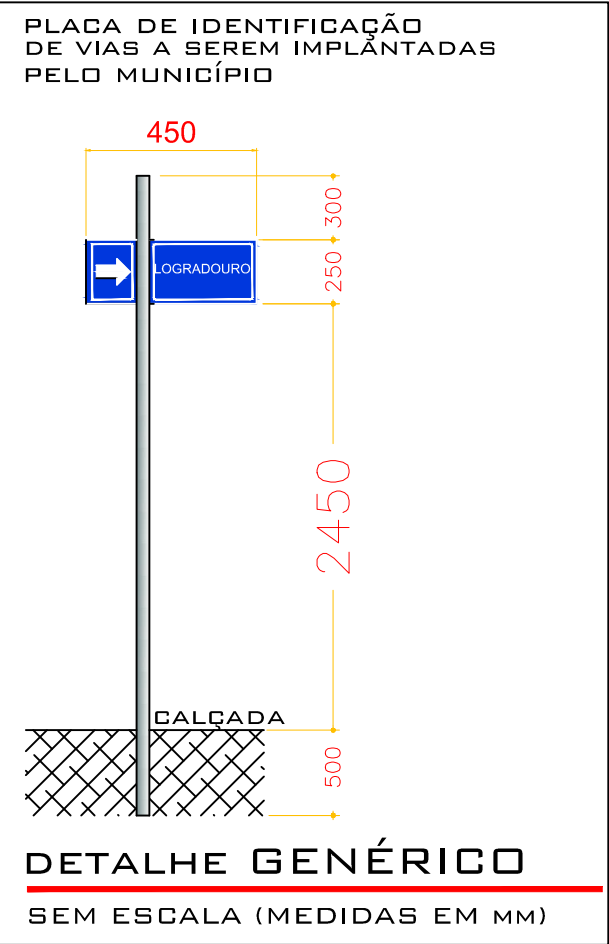
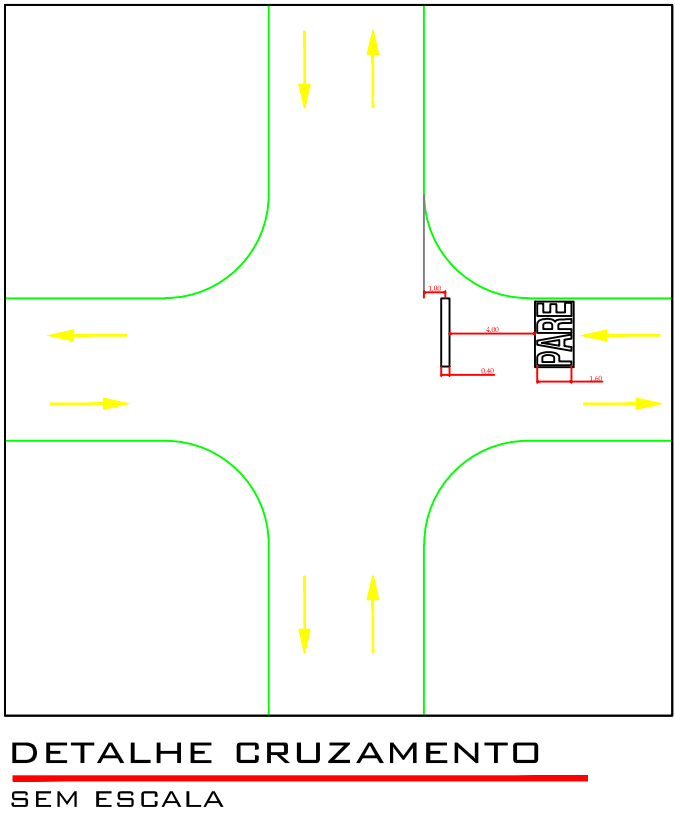


ÁREA DA PLACA R1

AREA DA PLACA
 $A = 2 \cdot a \cdot s$
 $A = 2 \times 0,1657 \times 0,40 = 0,1325m^2$

ÁREA DAS PLACAS CIRCULARES (R-19)

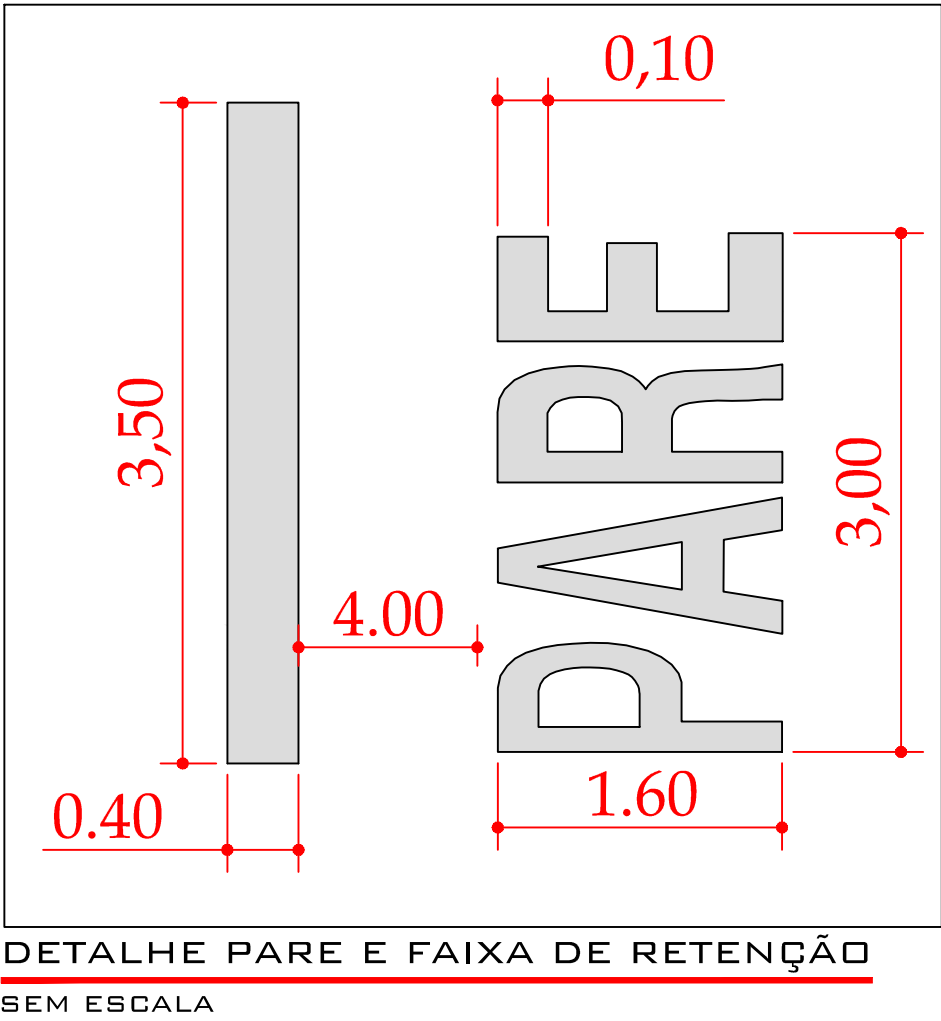
AREA DA PLACA
 $A = \frac{\pi \times D^2}{4}$
 $A = \frac{\pi \times 0,40^2}{4} = 0,1257m^2$



SENTIDO DE DIREÇÃO (NÃO SERÁ DEMARCADA)

FAIXA DE RETENÇÃO

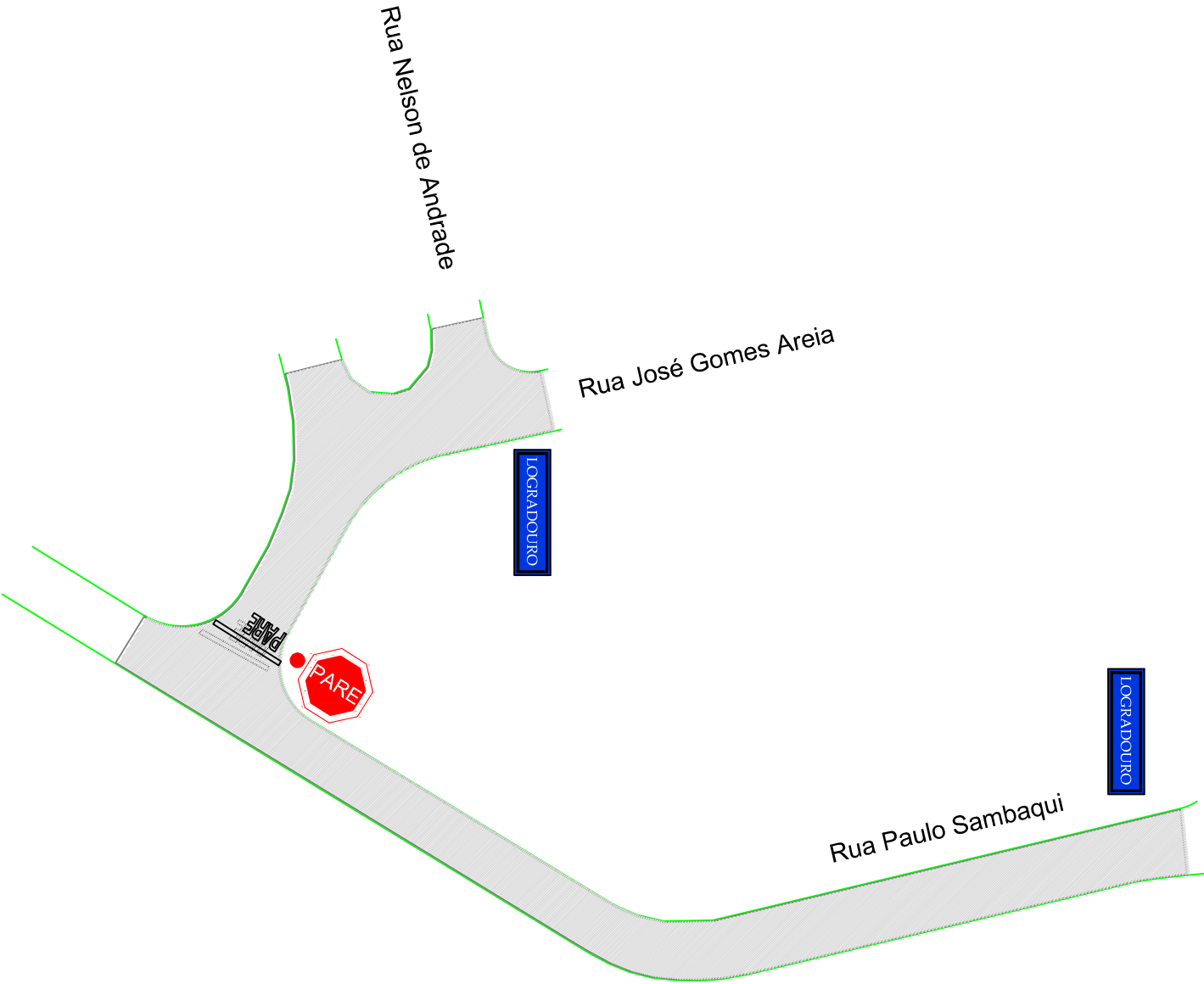
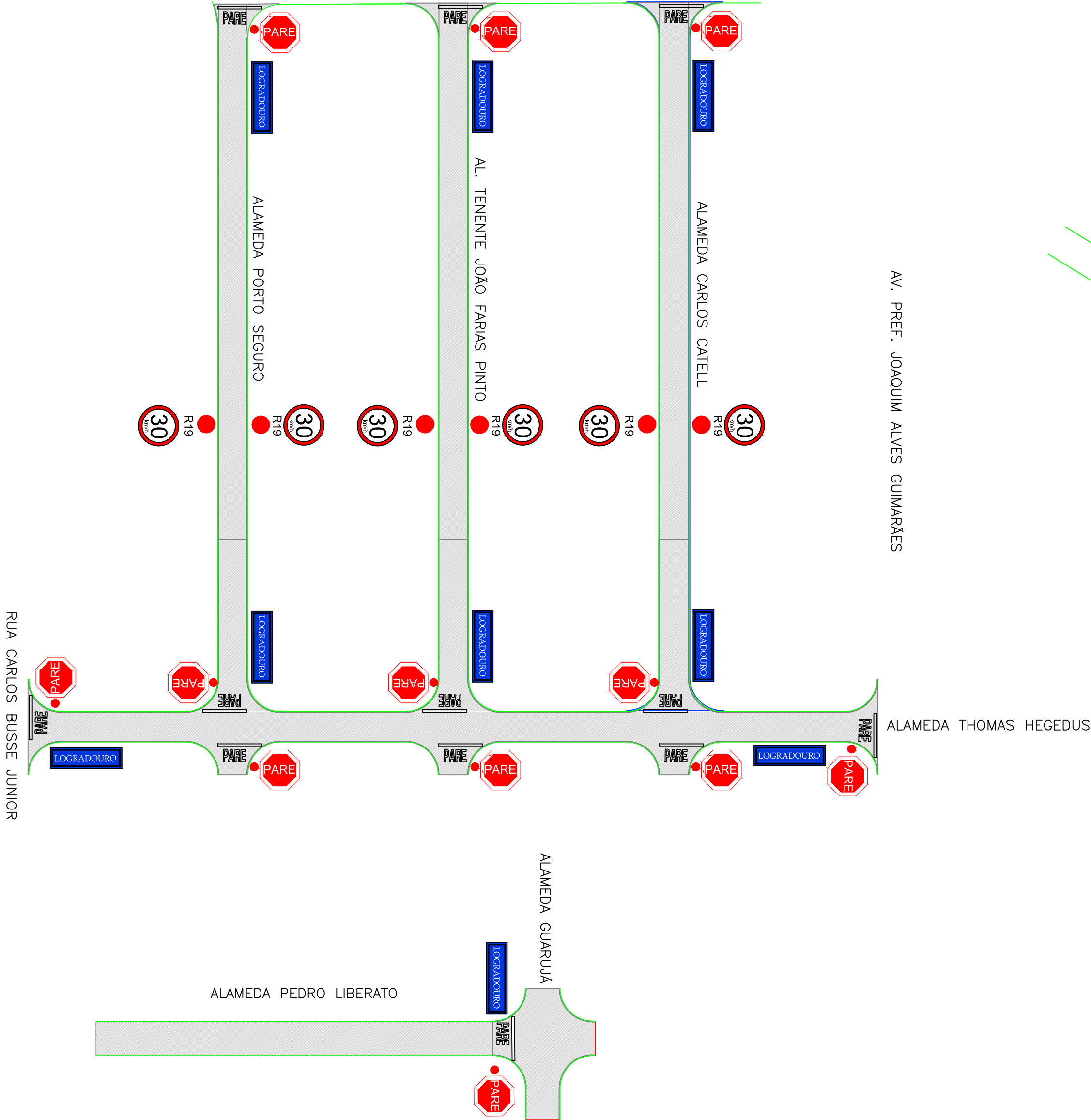
LEGENDA TRANSVERSAL AO FLUXO VEICULAR



PLACAS DE IDENTIFICAÇÃO DE LOGRADOURO			
TIPO	UNIDADE	QUANTIDADE	TOTAL
PLACAS DE IDENTIFICAÇÃO DE RUAS (PL)	UN	11	11

PINTURA DE SINALIZAÇÃO HORIZONTAL				
TIPO	UNIDADE	UNITÁRIO	QUANTIDADE	TOTAL
PINTURA DEFINITIVA PARE e FAIXA DE RETENÇÃO	m²	3,65	13	47,45
				47,45

RELAÇÃO DE SINALIZAÇÃO VERTICAL					
ITEM	DESCRIÇÃO	CÓDIGO	QUANTIDADE	DIMENSÕES UNITA. (m²)	ÁREA TOTAL (m²)
1	Parada obrigatória	R-1	13	0,1325	1,72
2	Velocidade máxima permitida	R-19	6	0,1257	0,75
TOTAL					2,47



PREFEITURA MUNICIPAL DE BEBEDOURO
ADM. 2017/2020
DEPARTAMENTO DE PLANEJAMENTO URBANO

OBJETO: RECAPEAMENTO ASFALTICO EM RUAS DO MUNICIPIO
TITULO: CONTRATO DE REPASSE nº. 856758/2017/MCIDADES/CAIXA
PROCESSO nº. 2586.1039051-86/2017
PLANTA: SINALIZAÇÃO DOS TRECHOS QUE SERÃO RECAPEADOS
PROFISSIONAL RESPONSÁVEL: WAGNER SILVEIRA
CREA:506005510-9
Nº DA ART: 28027230181156091

DATA		NOME
DES	28/05/2018	L. ORNELAS
REV	19/09/2018	Victor
REV		
REV		
ESCALA		PESO
INDICADAS		
DESENHO Nº		04/05

PREFEITO MUNICIPAL

PROFISSIONAL RESPONSÁVEL: WAGNER SILVEIRA
Nº DA ART: 28027230181156091