






LEGENDA


 GRADIL DE MADEIRA


 BANCOS

 POSTES CPFL

 ÁRVORES

 GUIA DO JARDIM

 GUIA DA RUA

 POSTES DE ILUMINACÃO

AV. HERCULES PEREIRA HORTAL

Banheiros

PONTE

Afluentes do
Córrego da Consulta

PLANTA BAIXA: SITUAÇÃO ATUAL
ESC.: 1:200



PREFEITURA MUNICIPAL DE BEBEDOURO - ESTADO DE SÃO PAULO

PREFEITURA DE

Bebedouro

CIDADE UNIDA E MODERNA

DATA: 13/10/2021	DESENHO: vbarbieri	RBT/ART: S111305493/00CT001	FOLHA: 03 09
ESCALA: INDICADA	DEPARTAMENTO RESPONSÁVEL: ENGENHARIA, OBRAS E CONVENIOS		
DEMANDA Nº: 015554	ESFERA: ESTADUAL	FASE: PROJETO	

CARACTERÍSTICAS DE CONTRATO

REVITALIZAÇÃO E MODERNIZAÇÃO DA PRAÇA SANTA PAULA FRASSINETTI
BEBEDOURO-SP
INFRAESTRUTURA TURÍSTICA – DADETUR

PROJETO

PLANTA BAIXA: SITUAÇÃO ATUAL

PREFEITO	ENGENHEIRO CIVIL/DIRETOR DE OBRAS	RESPONSÁVEL TÉCNICO
<div><div>_____ LUCAS GIBIN SEREN CPF: 223.887.428-38</div></div>	<div><div>_____ LEONARDO MIGUEL O. R. T. de CARVALHO CREA: 507.007.630-7</div></div>	<div><div>_____ CAMILA DAISY de SOUZA BORATO CAU: A722650</div></div>

— COTAS EM METROS;
— COTAS DE NÍVEL EM METROS;
— CONFERIR MEDIDAS, ABERTURAS, NÍVEIS E PRUMOS NO LOCAL;
— MEDIDAS EM COTAS PREVALECEM SOBRE O DESENHO;
— ESSE DESENHO DEVE SER IMPRESSO COLORIDO;



PLOTAR
ESCALA 1:1

COR	RENA	#
1	7	0.10
2	7	0.20
3	7	0.30
4	7	0.40
5	7	0.50
6	7	0.60
7	7	0.40
8	7	0.50
9	7	0.50
10	1	0.30
11	7	0.05
120	3	0.25
170	170	0.25
253	253	0.15
253	253	0.15