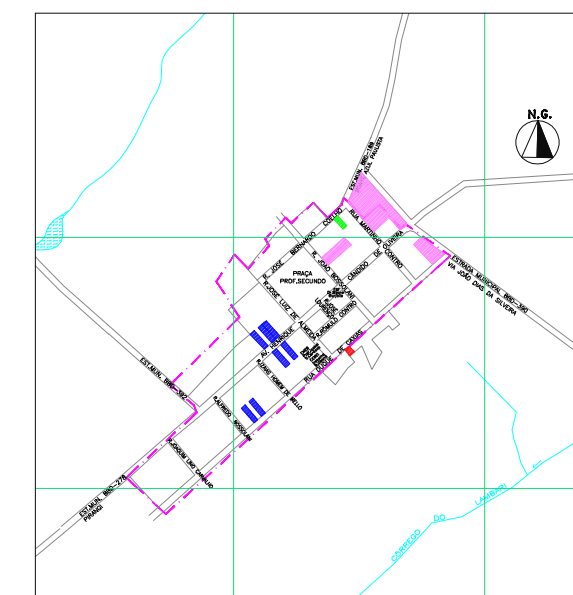
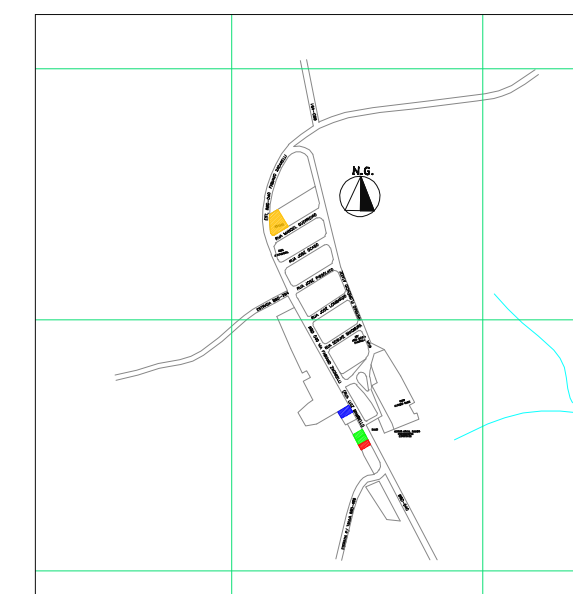


DISTRITO DE BOTAFOGO



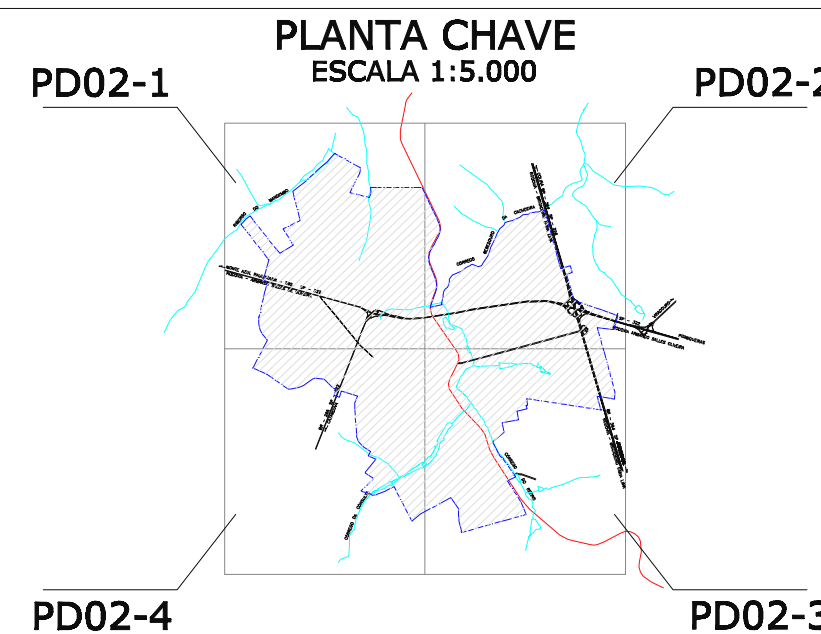
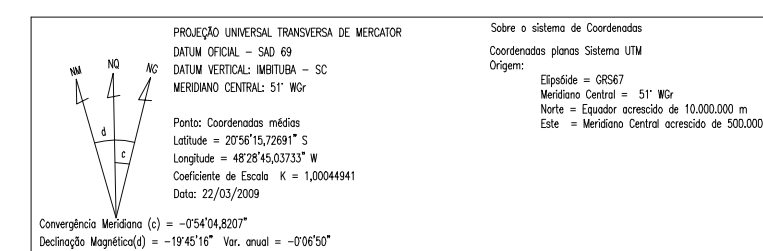
DISTRITO DE TURVÊNIA



POVOADO DE ANDES

LEGENDA

- LOTES DE 125 m² A 249 m²
- LOTES DE 250 m² A 359 m²
- LOTES DE 360 m² A 499 m²
- LOTES A PARTIR DE 500 m²
- LOTE PARA USO EMPRESARIAL



LEGENDA

- LINHA PERIMETRO URBANO (LC nº 115/2015)
- LINHA DE TRANSMISSÃO ELÉTRICA (138 kV)
- DIVISÃO DE ÁREAS PARA AMPLIAÇÃO = 1:5.000
- PD02-3
- CÓDIGO IPTU (SETOR / QUADRA)
- RODOVIAS ESTADUAIS
- ESTRADAS VICINAIS NÃO PAVIMENTADAS
- AVENIDAS
- ESTRADA DE FERRO
- MATAS
- CÓRREGOS
- REPRESAS E LAGOS
- NASCENTE

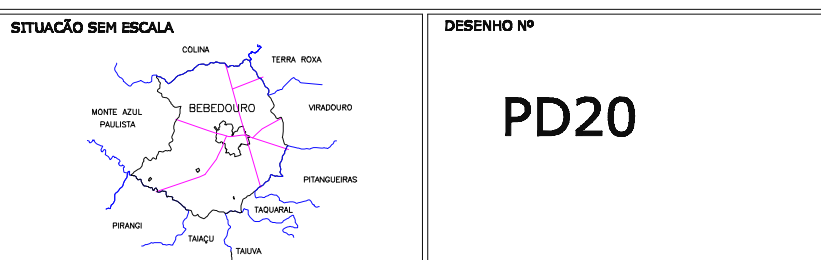


ADMINISTRAÇÃO:

2013/2016

PROJETO: PLANO DIRETOR MUNICIPAL

TÍTULO: LOTES VAGOS



PREFEITURA MUNICIPAL DE BEBEDOURO
DEPARTAMENTO DE PLANEJAMENTO DESENVOLVIMENTO URBANO
PREFEITURA DO MUNICÍPIO DE BEBEDOURO

ESCALA: 1:10.000

NOTA: MAPA REVISADO E ATUALIZADO EM 2016/2016 PELO DEPARTAMENTO DE PLANEJAMENTO DE DESENVOLVIMENTO URBANO (DEPLAN) DA PMS. MAPA QUADRO AMPLIADO DE CÓPIAS REPRODUTIVAS, IMPRESSO E DOCUMENTOS ELETRÔNICOS, NÃO POSSUINDO PORTANTO CARÁTER OFICIAL. A CONSERVAÇÃO DE FOLHAS OU CÓPIAS NÃO PODEM SER FEITAS AO DEPLANO DA PMS.