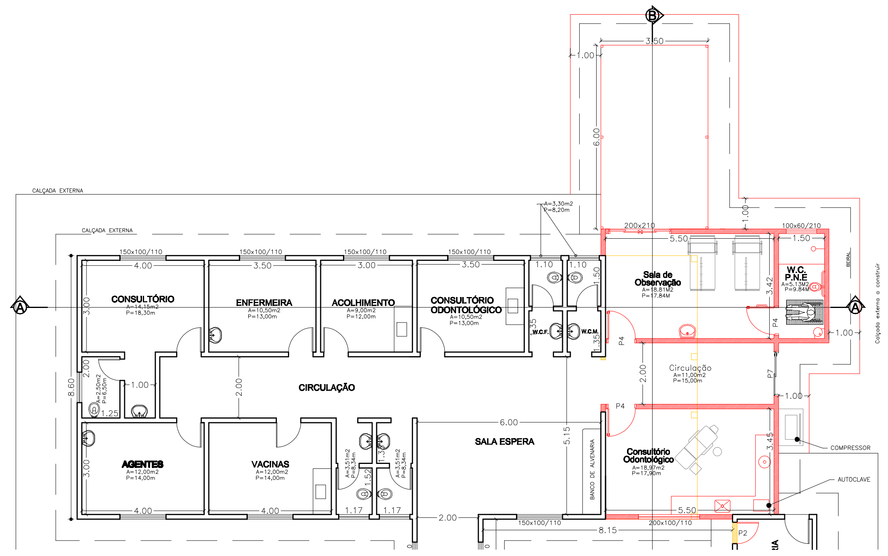

PLANTA-BAIXA
ESCALA 1 : 100

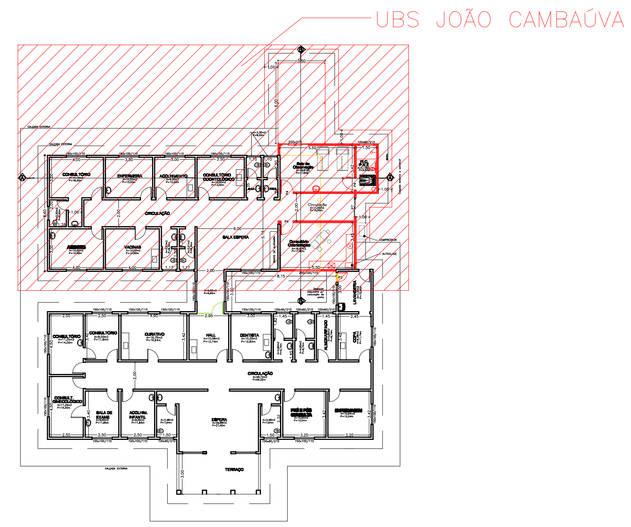

PORTAS		
PORTAS	LARGURA	ALTURA
P1	0,90	2,10
P2	0,70	2,10
P3	0,80	2,10
P4	0,90	2,10
P5	1,00	2,10
P6	1,20	2,10
P7	1,40	2,10
P8	1,60	2,10
P9	1,80	2,10
P10	2,00	2,10
P11	2,20	2,10
P12	2,40	2,10
P13	2,50	2,10
P14	3,00	2,10
P15	3,50	2,10
P16	4,00	2,10
P17		
P18		
P19		
P20		

LEGENDA

- EXISTENTE
- A CONSTRUIR
- A DEMOLIR

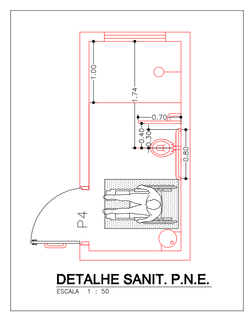

DETALHE SANIT. P.N.E.
ESCALA 1 : 50

NOTAS:
01 – O RESERVATORIO D'AGUA ATENDERA AOS ARTIGOS 10 E 11 DO DECRETO 12342/78
02 – PARA EXECUÇÃO DESTE PROJETO NÃO SERA NECESSÁRIO A CONSTRUÇÃO DE MURO DE ARRIMO
03 – A MADEIRA UTILIZADA NA EXECUÇÃO DESTE PROJETO SERA DE ORIGEM LEGAL E OU CERTIFICADA CONFORME 2º DO ARTIGO 22 E 44 DA LEI Nº3692 DE 08/08/2007.

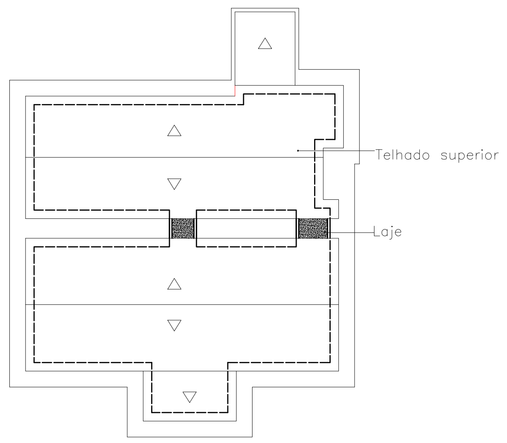

PLANTA DE COBERTURA
ESCALA 1 : 250

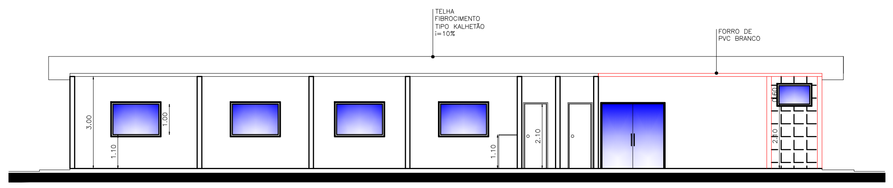

CORTE AA
ESCALA 1 : 100

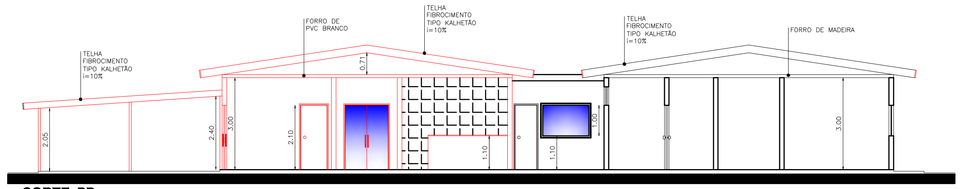

CORTE BB
ESCALA 1 : 100

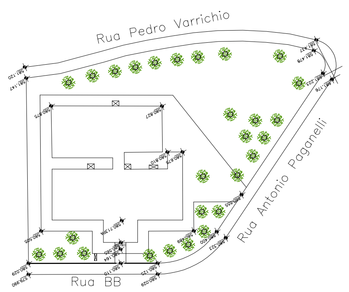

IMPLANTAÇÃO
S/ESCALA

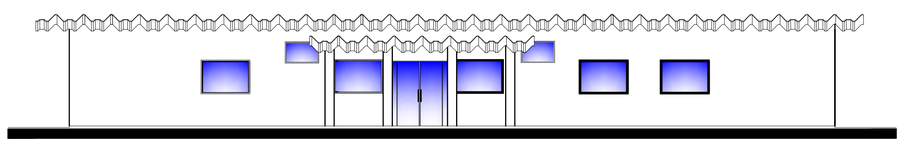

FACHADA
ESCALA 1 : 100

PLOTAR ESCALA 1:1		
COR	PENA	#
1	7	0,20
2	7	0,125
3	7	0,25
4	7	0,35
5	7	0,20
6	7	0,20
7	7	0,45
8	7	0,50
9	7	0,70
10	1	0,25
30	2	0,25
160	5	0,25

PROJETO COMPLETO | FOLHA ÚNICA

AMPLIAÇÃO DA UBS "JOÃO CAMBAUVA"
OBRA

PREFEITURA MUNICIPAL DE BEBEDOURO
PROPRIETÁRIO

ANTÔNIO PAGANELLI — Quadra: 146.111 — Lote: 001
VIA/Nº

JARDIM AEROPORTO — BEBEDOURO S.P.
BAIRRO — CIDADE

CADASTRO: 0146.111.001.00 — CEP. 14.708–008

SITUAÇÃO SEM ESCALA

DECLARO QUE A APROVAÇÃO DO PROJETO, NÃO IMPLICA NO RECONHECIMENTO POR PARTE DA PREFEITURA DE DIREITO DE PROPRIEDADE DO TERRENO.

PROPRIETÁRIO

FERNANDO GALVÃO MOURA
PREFEITO MUNICIPAL
C.P.F.: 109.906.508–61

ESCALA INDICADAS

AREAS EM m2

TERRENO	1.657,93
AREA EXISTENTE (Área Desclassificada)	269,07
AREA EXISTENTE (Área Carimbada)	148,35
AREA A AMPLIAR (Área Carimbada)	80,55
TOTAL	497,97
LIVRE	1.159,96

APROVAÇÃO

AUTOR DO PROJETO
RESPONSÁVEL TÉCNICO

ENG. CIVIL
LUIS ANTÔNIO BERNARDO COUTO
CREA: 060.122.588–3
ART: 92221220130344624

EURICO MEDEIROS JR.
C.P.F.:108.065.518–28
DIRETOR DEP. DE SAÚDE DE BEBEDOURO

DEFERIMENTO

PROTOCOLO

F:\PROJETOS\ANDAMENTOS\SAUDE\UBS_JOS\DR.JOSÉ DECLECIANO RIBEIRO_JOÃO CAMBAUVA_STA TEREZINHA\2013PROJUAMP