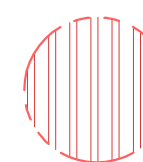


LEGENDA



CALÇADA À DEMOLIR

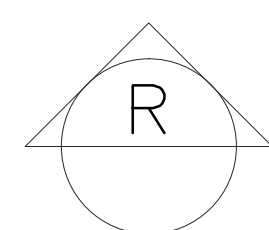


ÁREA 1 - PISO SUPERIOR À DEMOLIR



ÁREA 2 - PISO INFERIOR (AMBULANTES) À DEMOLIR

ÁREA - M²



ÁREA DE GRAMADO À REMOVER

AV. HERCULES PEREIRA HORTAL

PONTE

Afluentes do
Córrego da Consulta

PLANTA BAIXA: DEMOLIÇÃO

ESC. 1:200

PREFEITURA MUNICIPAL DE BEBEDOURO - ESTADO DE SÃO PAULO

PREFEITURA DE
Bebedouro
CIDADE UNIDA E MODERNA



DATA: 01/12/2021	DESENHO: vbarbieri	RBT/ART: S111305493/00CT001	FOLHA: 04 09
ESCALA: INDICADA	DEPARTAMENTO RESPONSÁVEL: ENGENHARIA, OBRAS E CONVENIOS		
DEMANDA Nº: 015554	ESFERA: ESTADUAL	FASE: PROJETO	

CARACTERÍSTICAS DE CONTRATO

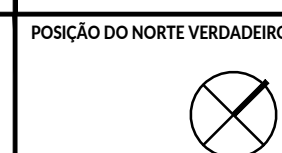
REVITALIZAÇÃO E MODERNIZAÇÃO DA PRAÇA SANTA PAULA FRASSINETTI
BEBEDOURO-SP
INFRAESTRUTURA TURÍSTICA - DADETUR

PROJETO

PLANTA BAIXA : DEMOLIÇÃO PISOS

PREFEITO	ENGENHEIRO CIVIL/DIRETOR DE OBRAS	RESPONSÁVEL TÉCNICO
LUCAS GIBIN SEREN CPF: 223.887.428-38	LEONARDO MIGUEL O. R. T. de CARVALHO CREA: 507.007.630-7	CAMILA DAISY de SOUZA BORATO CAU: A722650

— COTAS EM METROS;
— COTAS DE NÍVEL EM METROS;
— CONFERIR MEDIDAS, ABERTURAS, NÍVEIS E PRUMOS NO LOCAL;
— MEDIDAS EM COTAS PREVALECEM SOBRE O DESENHO;
— ESSE DESENHO DEVE SER IMPRESSO COLORIDO;



POSIÇÃO DO NORTE VERDADEIRO

PLOTAR	ESCALA	1:1
COR	RENA	#
1	7	0.10
2	7	0.20
3	7	0.30
4	7	0.40
5	7	0.50
6	7	0.60
7	7	0.70
8	7	0.80
9	7	0.90
10	1	0.30
11	7	0.05
12	3	0.25
13	170	0.25
14	222	0.15
15	253	0.15